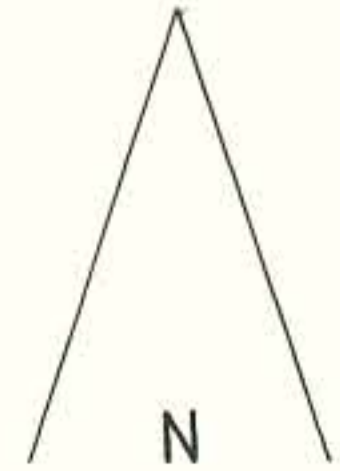


OMRÅDET KRING LÅNGVINKELSGATAN OCH SERETSEHUSVÄGEN

KVIDINGE SAMHÄLLE, ÅSTORPS KOMMUN, KRISTIANSTADS LÄN
FÖRSLAG TILL ÄNDRING
SAMT UPPHÄVANDE AV STADSPLAN FÖR SERETSEHUS 1:1 M.M.

UPPRÄTTAD 1979-09-19 REVIDERAD 1979-10-12

JOHAN MOGENSEN
STADSARKITEKT



STADSPLANEKARTANS BETECKNINGAR

GRÄNSBETECKNINGAR

- STADSPLANEGRÄNS
- GRÄNS FÖR OMRÅDE INOM VILKET STADSPLAN AVSES ATT UPPHÄVAS
- GÄLLANDE OMRÅDESGRÄNS AVSEDD ATT BEHÅLLAS
- GÄLLANDE BESTÄMMELSGRÄNS AVSEDD ATT BEHÅLLAS
- GÄLLANDE OMRÅDESGRÄNS AVSEDD ATT UTGÅ
- GÄLLANDE BESTÄMMELSGRÄNS AVSEDD ATT UTGÅ
- OMRÅDESGRÄNS
- OMRÅDESGRÄNS FRÅN VILKEN MINDRE AVVIKELSER I VISSA FALL FÅR GÖRAS
- BESTÄMMELSGRÄNS

OMRÅDESBETECKNINGAR

ALLMÄN PLATS

- [Hatched box] GATA ELLER TORG
- [Hatched box] PARK ELLER PLANTERING

BYGGNADSKVARTER

- [Box with 'B'] BOSTÄDER
- [Box with 'Bj'] BOSTÄDER SAMT I VISSA FALL SMÅINDUSTRI

SPECIALOMRÅDEN

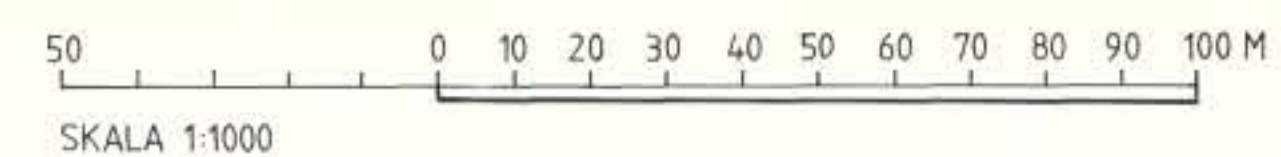
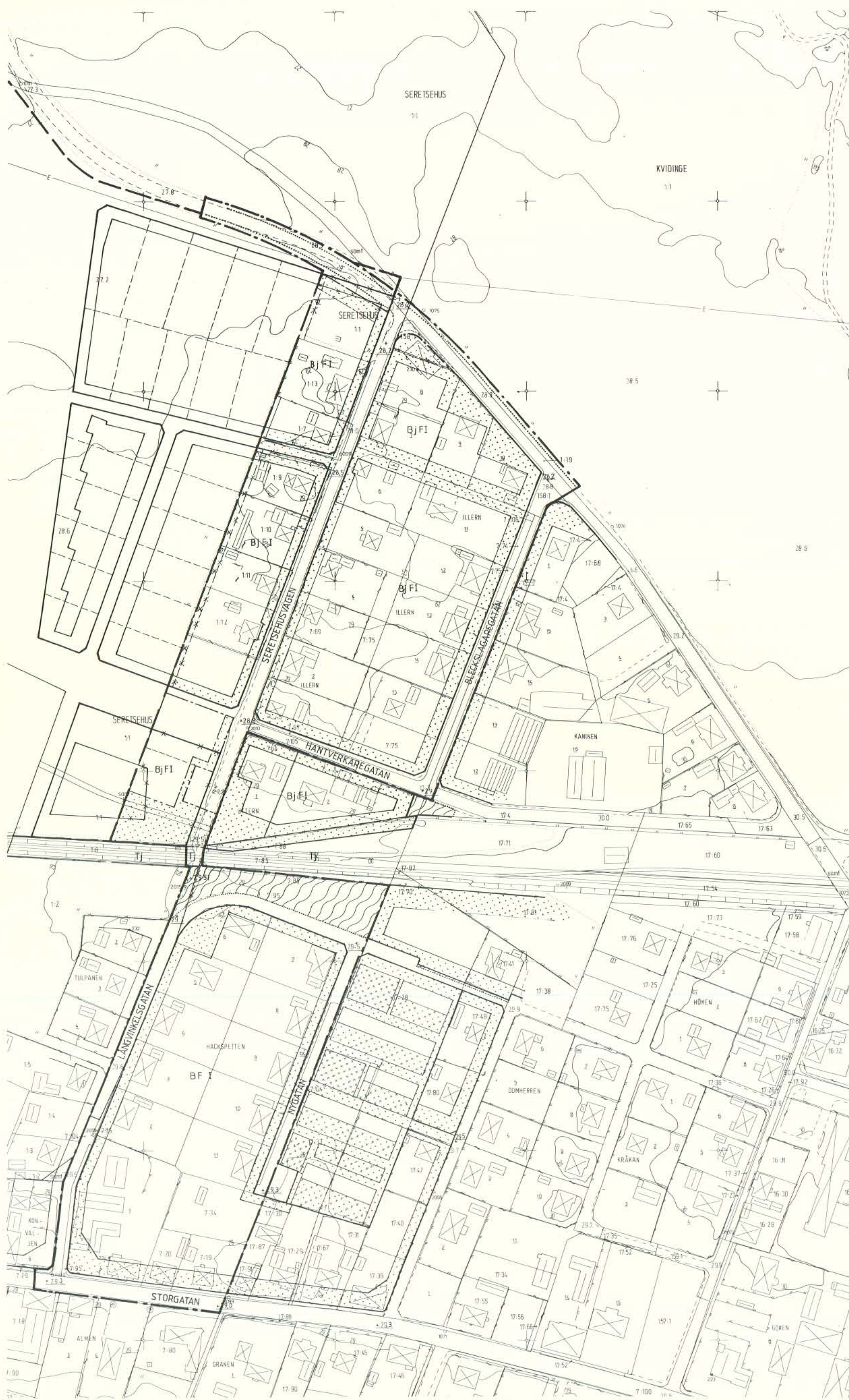
- [Box with 'Tj'] JÄRNVÄG
- [Box with 'Es'] TRANSFORMATORSTATION

ÖVRIGA BETECKNINGAR

- [Dotted box] MARK SOM ICKE FÅR BEBYGGAS
- +0,0 GÄLLANDE GATUHÖJD
- (+0,0) GÄLLANDE GATUHÖJD AVSEDD ATT UTGÅ
- +0,0 GATUHÖJD
- F FRISTÄNDE HUS
- I, II, ... ANTAL VÅNINGAR

ILLUSTRATIONER OCH HÄNVISNINGAR

- [Dashed line] ILLUSTRATIONS LINJER



(14/79-29)

1980.06.23

DEL 1.